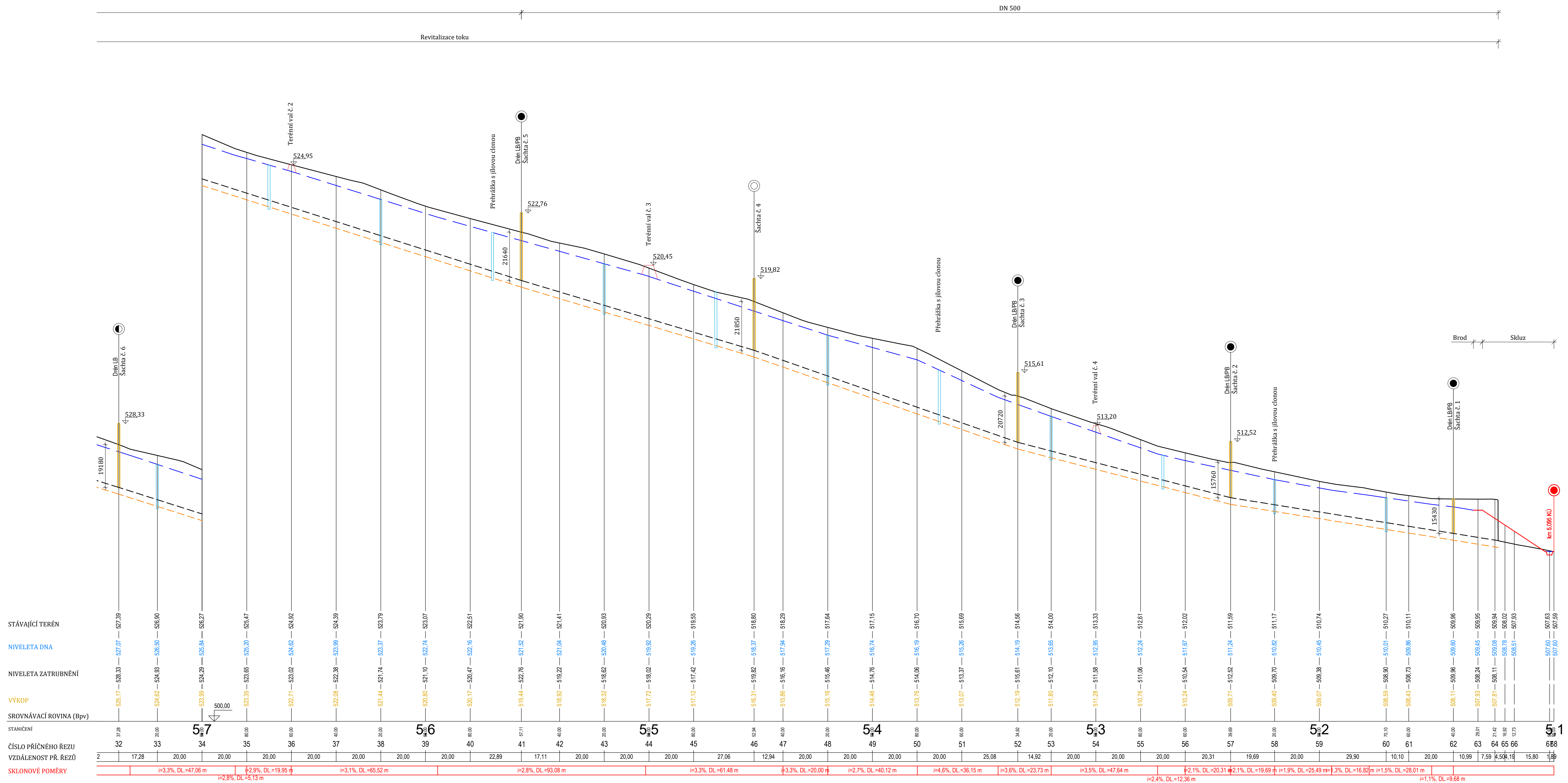



Podélný profil: M 1:1000/100  
Rozsah staničení: km 5,700 - km 5,095






**Jesep s.r.o.**

Pláňák 482/4, Slavičovice  
402 00 Brno  
IČO: 214 124 310  
www.jesep.cz

**INVESTOR:** Fondy Městy s.  
Okružní 932/1  
602 00 Brno  
IČO: 788 939 93



---

**AKCE:**

**Slavětinský p., f. km 5,096 - 6,302,  
Slavětín u Slavonic, revitalizace toku**

---

**VÝKRES:**

**D23.1 Podrobný podélný profil\_2**

---

**KRAJ:**

**Jihomoravský kraj**

---

**KATASTRÁLNÍ ÚZEMÍ:**

**k.ú. Slavětín u Slavonic**

---

**STUPEŇ PD:**

**MĚŘÍTKO**

**1 : 2000**

---

**DATUM:**

**12/2024**

**FORMAT**

**1400 x 420**

---

**ODP. PROJEKTANT:**

**Ing. Roman Pitka**

---

**VYPRACOVAL:**

**Ing. Miroslava Plevková**